

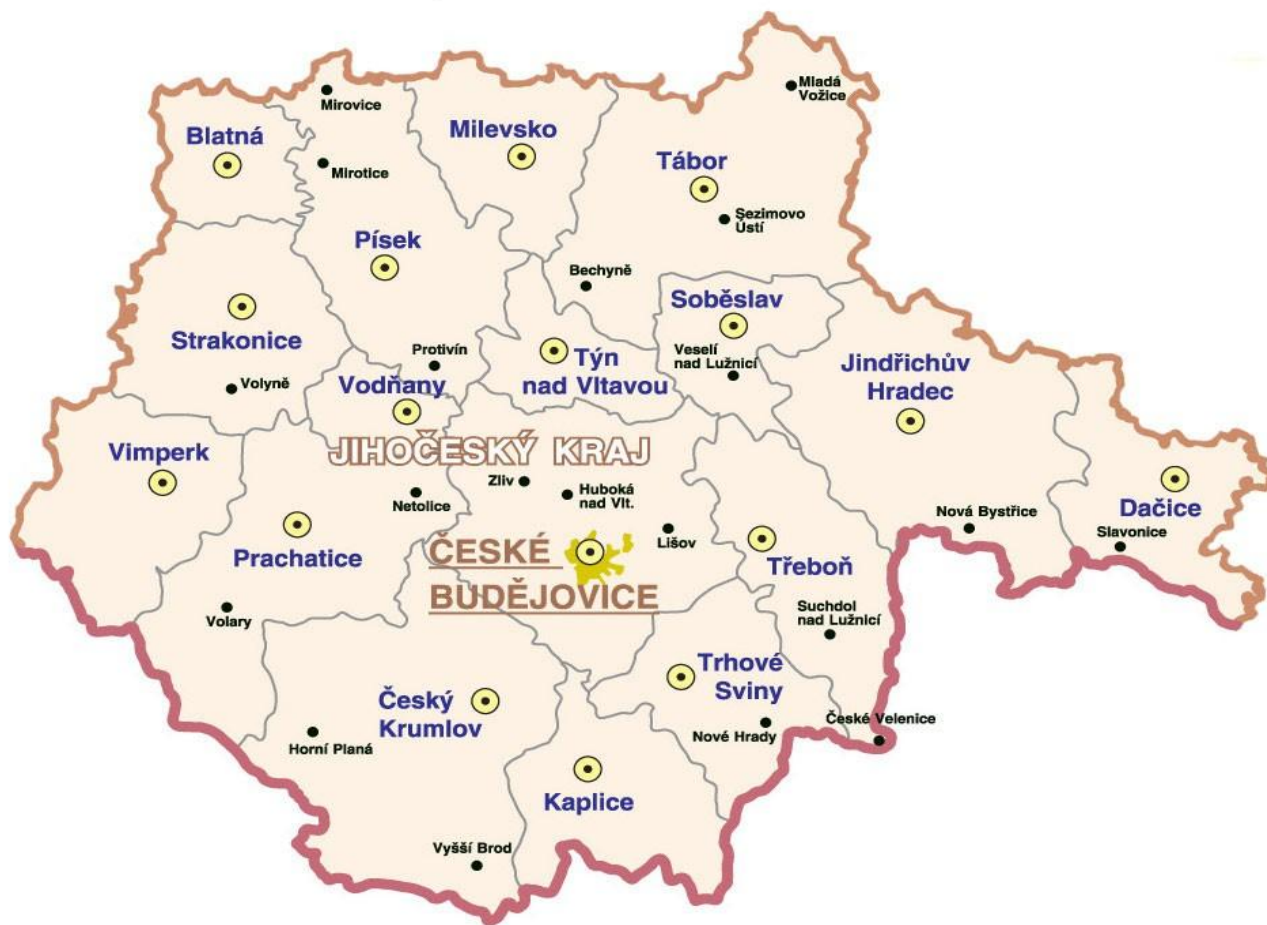


ZŠ Běrunice

**Projekt: ZŠ Běrunice- inovace řešení
registrační číslo CZ. 1.07/1.4.00/21.2854**

- **Předmět:** Vlastivěda
- **Téma:** Jihočeský kraj
- **Ročník:** 5.
- **Adresář:** VY_32_INOVACE_VL. 5. 02
- **Vypracoval(a):** Mgr. Marta Kubánková
- **Cíl:** Seznámení s příslušným krajem
- **Datum :** srpen – říjen 2011

Jihočeský kraj



České Budějovice - krajské město



Náměstí Přemysla Otakara II. o rozloze 1 hektaru



Jihočeský kraj- okresy



- [České Budějovice](#)
- [Český Krumlov](#)
- [Jindřichův Hradec](#)
- [Písek](#)
- [Prachatice](#)
- [Strakonice](#)
- [Tábor](#)

Městské památkové rezervace

ČESKÝ KRUMLOV



TÁBOR



Městské památkové rezervace

PÍSEK




STRAKONICE



Městské památkové rezervace

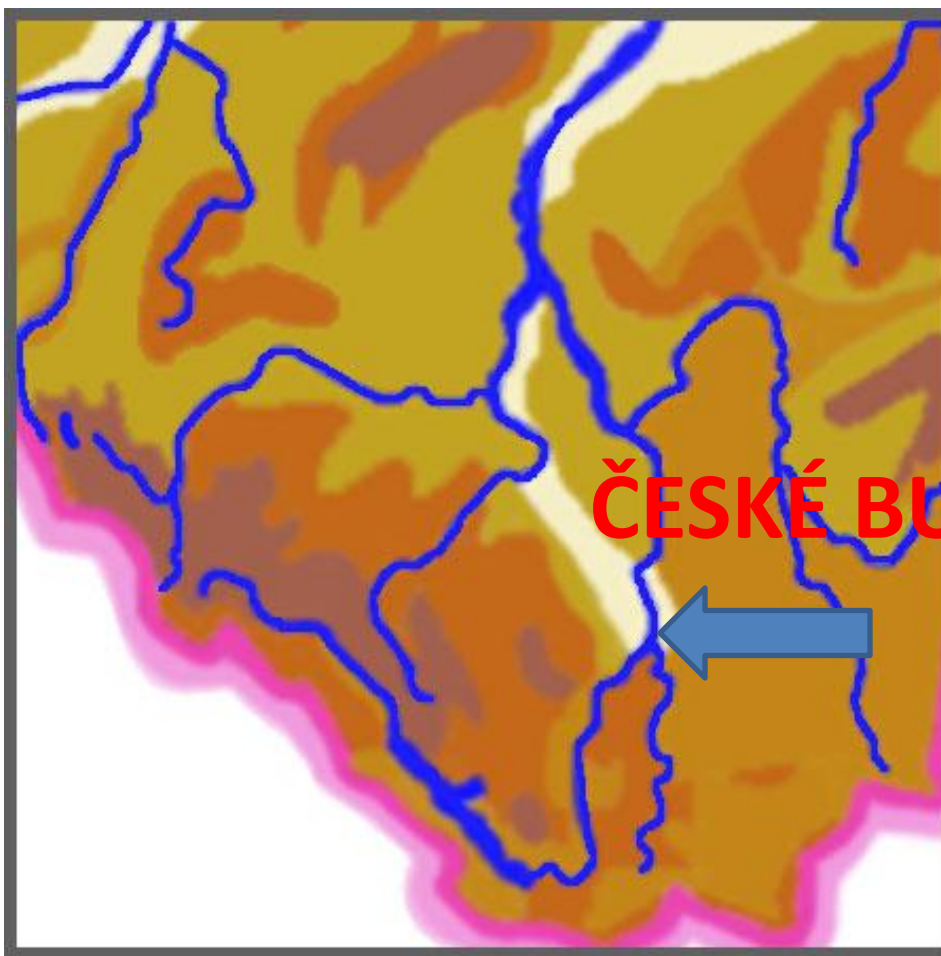
JINDŘICHŮV HRADEC



PRACHATICE



Povrch a vodstvo



ČESKÉ BUDĚJOVICE

VODSTVO

- České Budějovice leží na soutoku řek **Vltavy** a **Malše**.
- Vltava se vlévá do Labe, patří tedy k úmoří **Severního moře**.

Soutok Vltavy a Malše



DALŠÍ ŘEKY v Jihočeském kraji

- **Vltava**
- **Malše**
- Otava
- Lužnice
- Moravská Dyje
- Nežárka
- Blanice
- Kamenice
- Stropnice
- Volyňka
- Žirovnice

POVRCH

NÍŽINY

- Českobudějovická pánev
- Třeboňská pánev

VYSOČINY

- Šumava
- Novohradské hory
- Českomoravská vrchovina
- Středočeská pahorkatina
- Tábořská pahorkatina
- Blanský les
- Javořická vrchovina

POVRCH

Nejvyšší vrchol kraje

PLECHÝ – Šumava (1 378 m.n.m.)

Nejniže položené místo

Hladina Orlické přehrady - 330 m.n.m.

Orlická přehrada



PRŮMYSL A ZEMĚDĚLSTVÍ

PRŮMYSL

- dřevozpracující
- potravinářský
- textilní
- strojírenský
- jaderná elektrárna Temelín
- těžba štěrkopísků,
stavebního kamene,
cihlářských hlín

ZEMĚDĚLSTVÍ

- chov drůbeže
- rybníkářství
- chov skotu a prasat
- pěstování obilovin, olejnin a
brambor

Jaderná elektrárna Temelín



HRADY A ZÁMKY

HRADY

- Rožmberk
- Jindřichův Hradec
- Zvíkov
- Landštejn

ZÁMKY

- Hluboká
- Kratochvíle
- Český Krumlov
- Třeboň
- Červená Lhota
- Orlík
- Dačice

ROŽMBERK



JINDŘICHŮV HRADEC



ZVÍKOV



LANDŠTEJN



HLUBOKÁ



KRATOCHVÍLE



ČESKÝ KRUMLOV



TŘEBOŇ



ORLÍK



ČERVENÁ LHOTA




CHKO

- **Národní park Šumava**
- **CHKO Blanský les**
- **CHKO Třeboňsko**

ŠUMAVA

BOUBÍNSKÝ PRALES



RAŠELINIŠTĚ



TŘEBOŇSKO



ZAJÍMAVOSTI

- **NP Šumava**
- Boubínský prales
- Žofínský prales
- Terčino údolí
- Ledovcové Plešné jezero
- Slavonice

Terčino údolí – Novohradské hory



Žofínský prales



HUŤSKÝ RYBNÍK

Pavel Laska 8 7/2015

Plešné jezero na Šumavě



SLAVONICE – perla renesance



Zdroje, použitá literatura:

Autorem materiálu a všech jeho částí, není-li uvedeno jinak, je Mgr. Marta Kubánková

Učebnice pro 5. ročník – Vlastivěda, nakl. Nová škola, ISBN 80- 7289 – 059 – X
CD – ROM Česká republika a její kraje, SILCOM, CD- ROM&Multimedia, s.r.o. Opava, Česká republika, 2010
CD - ROM Cestujeme po ČR, PONŠKOLA Chrudim, 2001 – mapy krajů

www.mapy.cz

www.dovolenavcr.cz- mapy krajů

www.risy.cz – mapy okresů

Fotografie:

http://en.wikipedia.org/wiki/File:%C4%8Cesk%C3%A9_Bud%C4%9Bjovice_-_centrum_letecky.jpg - –
České Budějovice

<http://www.czechhotels.net/hotel/hotel-dvorak-tabor> - Tábor

<http://www.ubytovanipisek.cz/okoli.html> - Písek

<http://www.mesto-strakonice.cz/strakonicky-hrad.php> - Strakonice

<http://www.flickrriver.com/photos/tags/zamek/interesting/> - Jindřichův Hradec

<http://mesto.prachatice.cz/> - Prachatice

<http://vseovinu.vachta.cz/> - Rožmberk

<http://www.airfoto.cz/produkty/pamatky.php> - Zvíkov

http://turistickyatlas.cz/vse/misto/6269_hrad-landstejn.html - Landštejn

<http://www.nase-pamatky.cz/zamky/hluboka-nad-vltavou.html> - Hluboká

<http://www.zamek-kratochvile.eu/navstevni-doba/> - Kratochvíle

http://jihoceskyherold.cz/old/fotogalerie_objekty3.html - Třeboň

<http://www.icpisek.cz/> - Orlík

<http://www.boretin.cz/clhota.html> - Červená Lhota

<http://www.eccb2009.org/index.php/field-trips> - Šumava - rašeliniště

<http://www.vyletnik.cz/mistopisny-rejstrik/jizni-cechy/prachaticko/3758-boubin/> - Boubín

<http://www.bungalow.net/bn902011.html> - Slavonice

<http://www.geo-praha.cz/ic.htm> - Třeboňsko

<http://www.sobenov.cz/> - Žofínský prales

<http://fotoblog.in/clanek/508> - Plešné jezero

<http://regiony.ic.cz> – soutok Vltava- Malše

<http://regiony.ic.cz> – České Budějovice

<http://www.novinky.cz> – Orlická přehrada

<http://zpravy.idnes.cz> – přehrada Orlík

<http://www.cez.cz> – Temelín

<http://www.sps-tabor.cz/cz/skola/udalosti/reportaz-z-exkurze-v-jaderne-elektrarne-temelin> - Temelín

http://cs.wikipedia.org/wiki/Soubor:Ter%C4%8Dino_%C3%BAadol%C3%AD_vodop%C3%A1d.jpg –
Terčino údolí